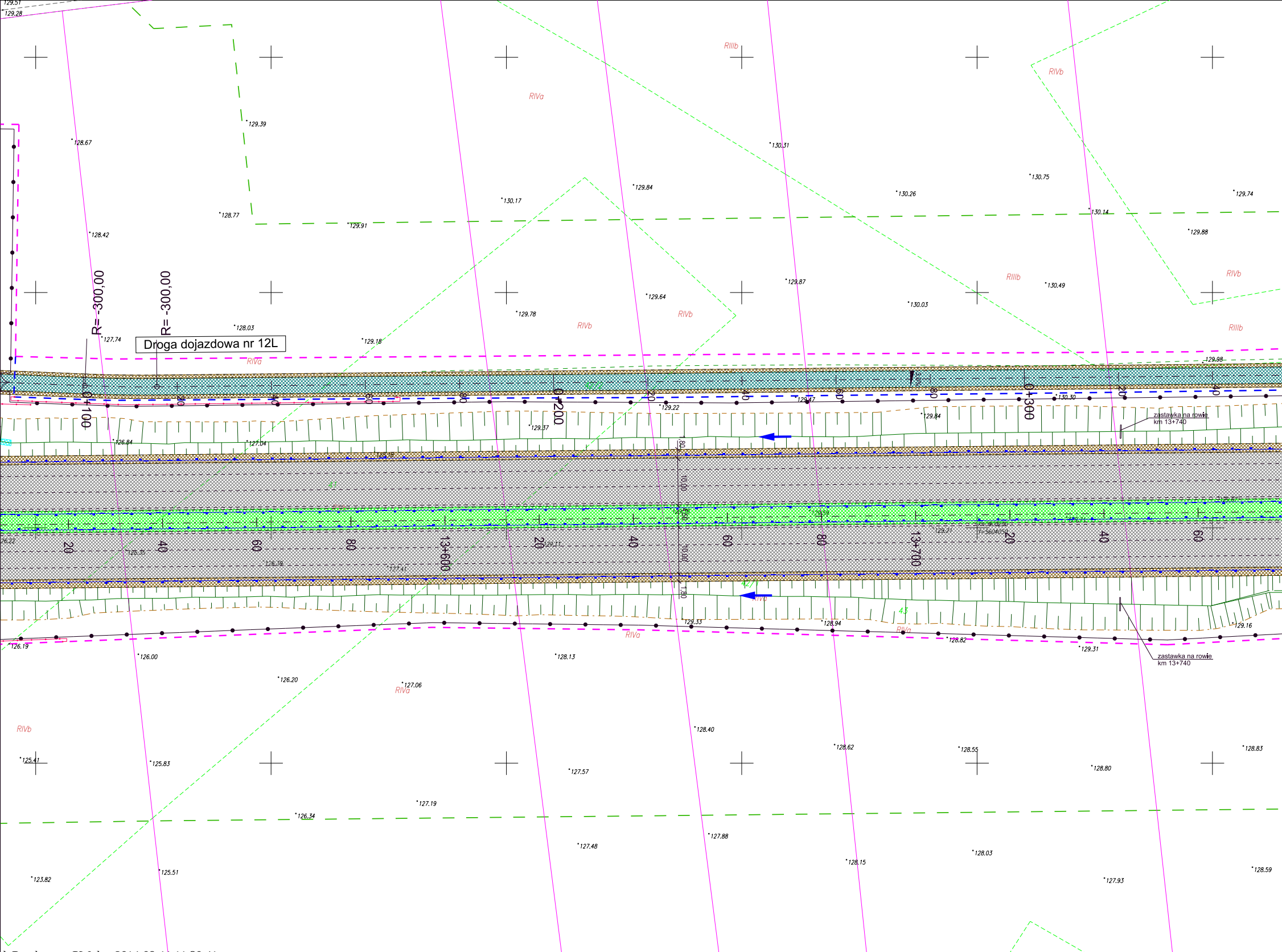

R= -300,00
R= -300,00
Droga dojazdowa nr 12L
0+100
0+200
0+300
13+600
13+700
20
40
60
80
zastawka na rowie
km 13+740
zastawka na rowie
km 13+740
RIVa
RIIIb
RIVb
RIIIb
RIVb
RIVa
RIVb
RIVb
RIIIb
RIVa
RIVa
RIVa
RIVb
129.28
129.39
128.67
128.77
129.91
128.42
130.17
129.84
130.31
130.26
130.75
130.14
129.74
129.88
129.87
129.64
130.03
130.49
129.78
128.03
127.74
129.18
129.98
129.22
129.47
129.84
130.30
129.37
126.84
127.04
129.33
128.94
129.16
126.19
126.00
128.13
128.82
129.31
126.20
127.06
128.40
128.62
128.55
128.83
125.41
125.83
127.57
128.80
127.19
126.34
127.88
127.48
128.03
128.15
128.59
123.82
125.51
127.93

d_Ramka_syt_PW.dgn 2014-08-11 11:30:41

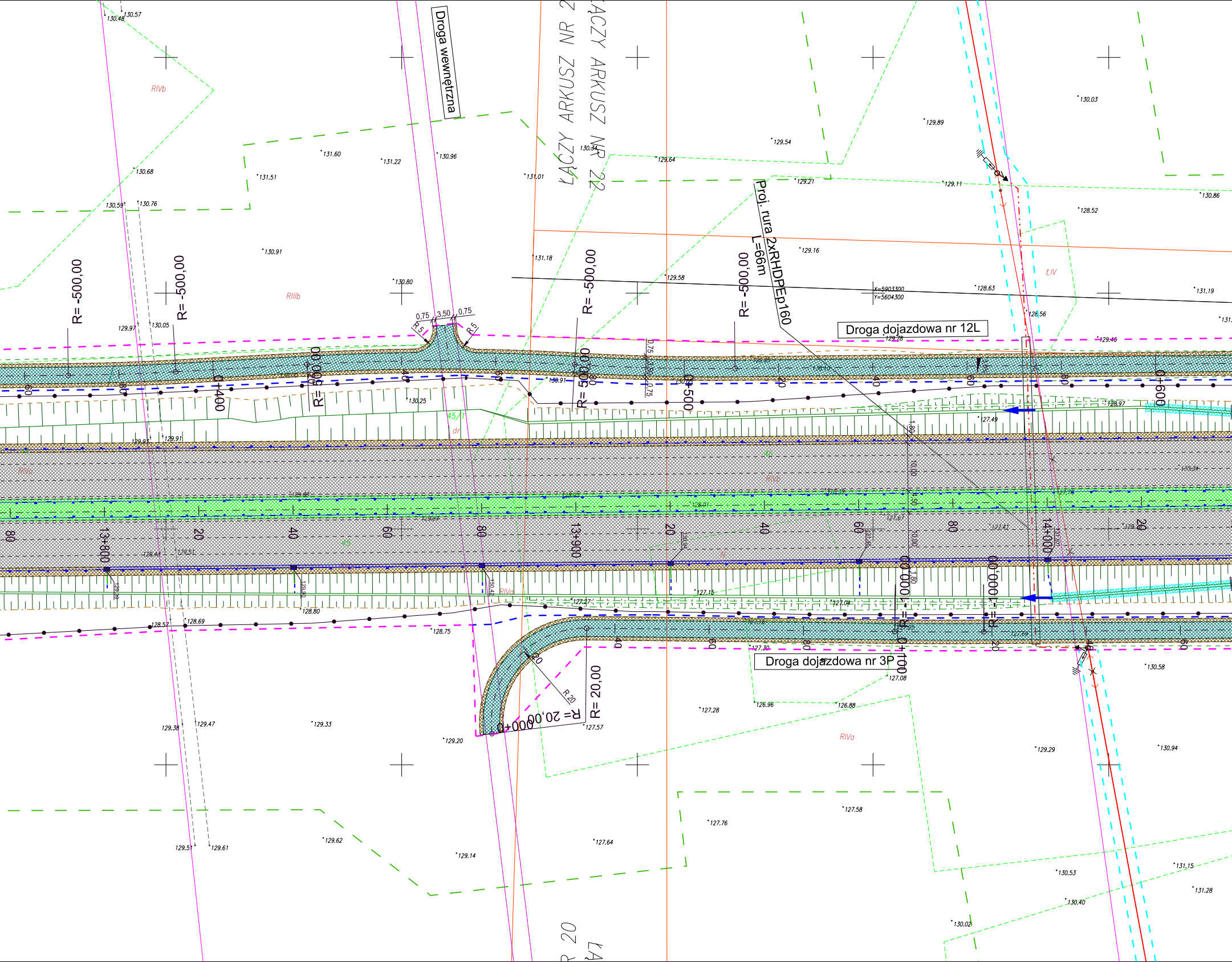
Droga wewnętrzna
ŁĄCZY ARKUSZ NR 2
ŁĄCZY ARKUSZ NR 22
Proj. rura 2xRHDPEp160
L=66m
Droga dojazdowa nr 12L
Droga dojazdowa nr 3P
R= -500,00
R= -500,00
R= -500,00
R= -500,00
R= 500,00
R= 500,00
R= -1 000,00
R= -1 000,00
R= 20,00
R= 20,00
R 20
R 5
R 5
0,75
3,50
0,75
0+400
0+500
0+600
0+000
0+100
13+800
13+900
14+000
X=5903300
Y=5604300
RIVb
RIIIb
RIVa
RIVa
ŁIV
45/1
dr
10,00
10,00
1,80
1,80
1,50
130.48
130.57
131.60
131.22
130.96
131.51
130.68
130.59
130.76
130.91
130.80
131.01
130.34
131.18
129.64
129.54
129.89
130.03
129.21
129.11
130.86
128.52
129.16
129.58
128.63
131.19
128.56
129.78
129.46
129.97
130.05
130.91
130.25
128.97
127.49
129.93
129.91
127.15
127.27
127.04
128.80
128.57
128.69
128.75
127.30
127.08
127.28
126.96
126.88
130.58
127.57
129.38
129.47
129.33
129.20
129.29
130.94
127.58
127.76
127.64
129.62
129.14
129.51
129.61
130.53
131.15
131.28
130.40
130.02
R 20

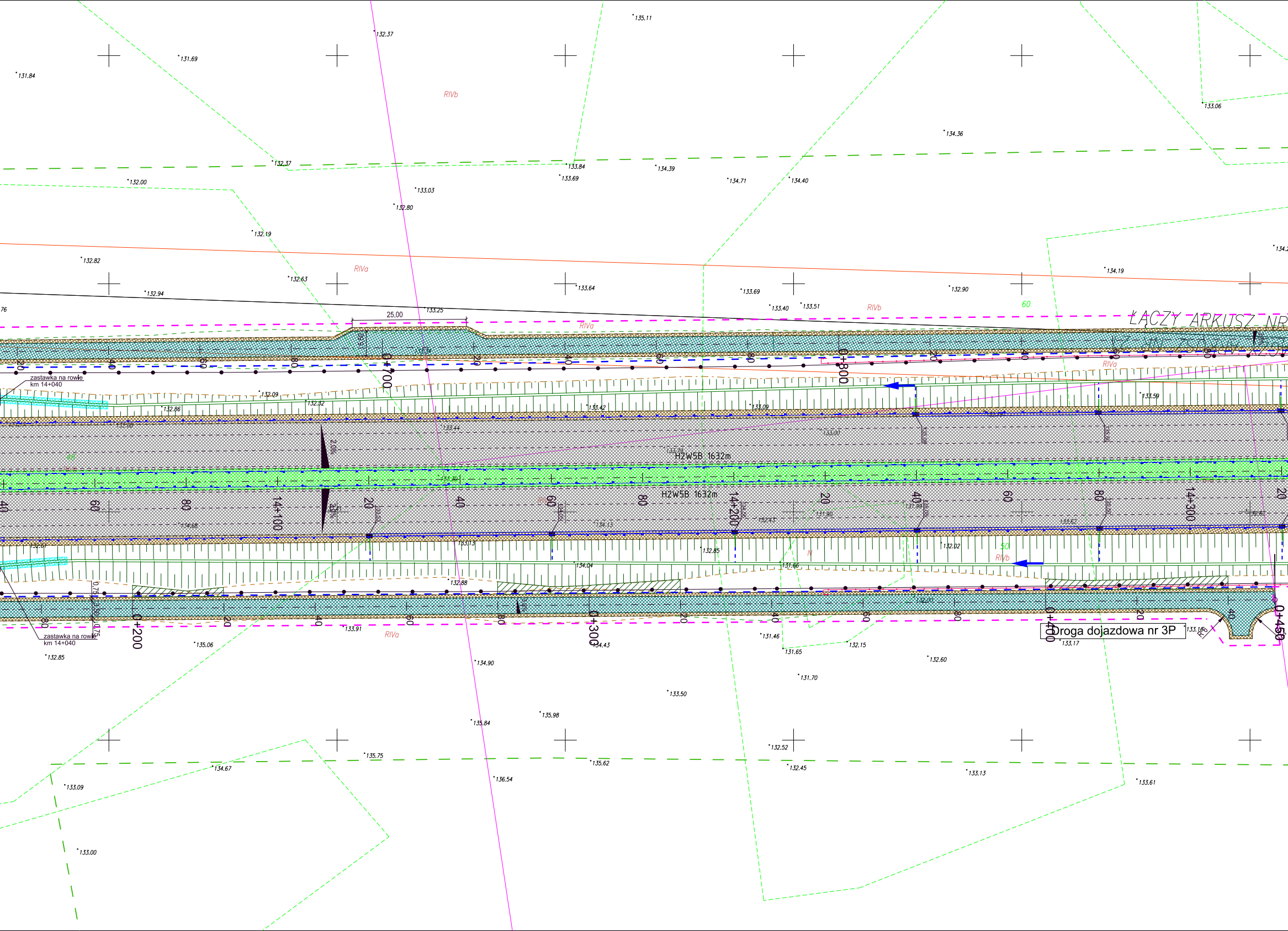
ŁĄCZY ARKUSZ NR
Droga dojazdowa nr 3P
zastawka na rowie
km 14+040
zastawka na rowie
km 14+040
H2W5B 1632m
H2W5B 1632m
25,00
14+100
14+200
14+300
0+200
0+300
0+400
0+450
0+700
0+800
RIVa
RIVb
N
2,0%
131.84
131.69
132.37
135.11
133.06
134.36
132.37
133.84
133.69
134.39
134.71
134.40
132.00
133.03
132.80
132.19
132.82
132.63
132.94
133.64
133.69
133.40
133.51
132.90
134.19
133.25
132.09
132.86
132.82
133.42
133.09
133.59
133.44
133.00
132.85
132.02
131.66
134.04
132.88
133.91
135.06
132.85
134.43
131.46
131.65
132.15
132.60
133.17
134.90
131.70
133.50
135.98
135.84
135.75
134.67
135.62
132.52
132.45
133.13
133.61
133.09
136.54
133.00

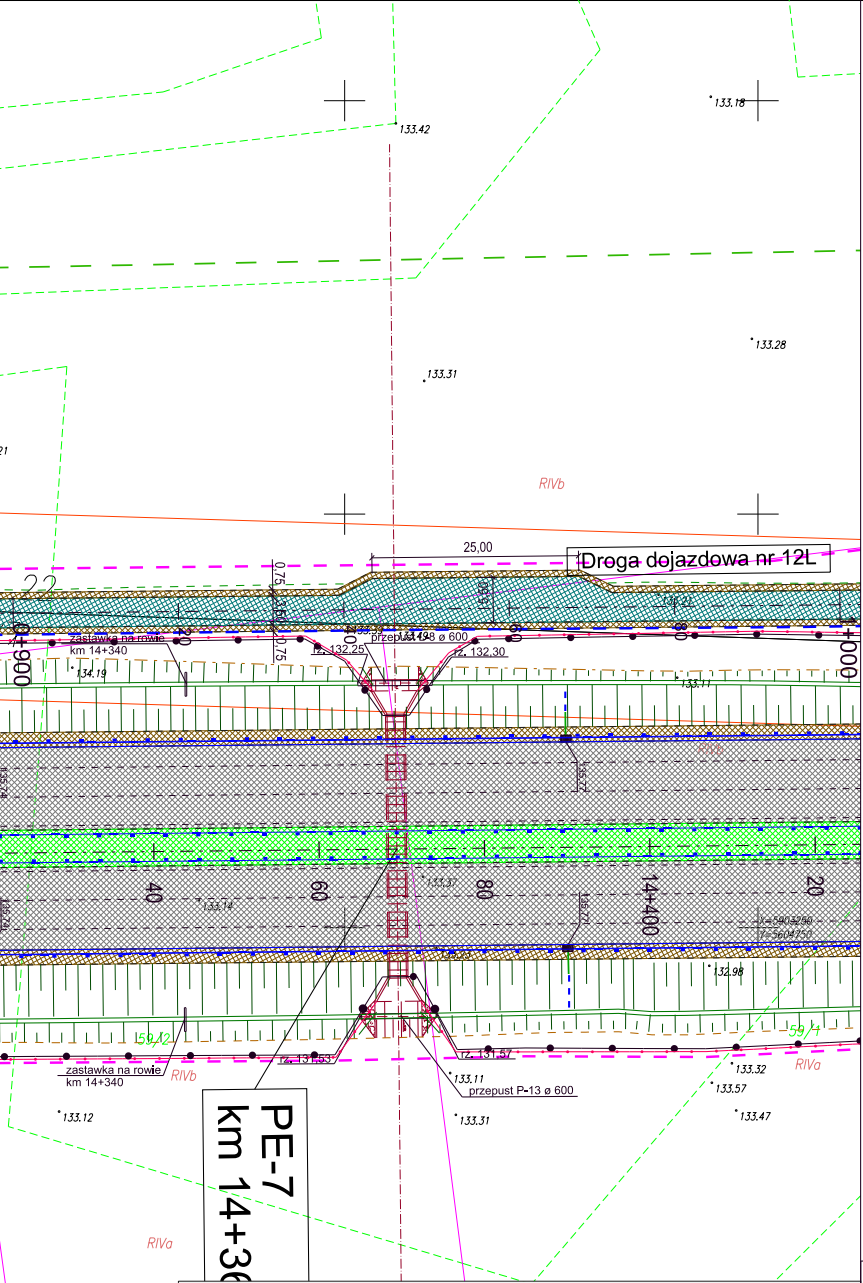
133.42
133.18
133.28
133.31
RIVb
25,00
Droga dojazdowa nr 12L
0,75
3,50
0,75
5,50
22
13+900
14+000
zastawka na rowie
km 14+340
przepust P-13 ø 600
rz. 132,25
rz. 132,30
134.19
133.11
20
40
60
80
14+400
20
133.14
133.37
X=5903290
Y=5604750
132.98
59/2
59/1
rz. 131,53
rz. 131,57
zastawka na rowie
km 14+340
RIVb
RIVa
133.11
przepust P-13 ø 600
133.32
133.57
133.47
133.12
133.31
RIVa
PE-7
km 14+36

LEGENDA

▨	nawierzchnia bitumiczna (jezdnie)
🟨	nawierzchnia z kostki betonowej (ścieżki rowerowe, chodniki)
🟦	nawierzchnia z kostki betonowej (jezdnie, zjazdy)
🟫	nawierzchnia poboczy gruntowych
🟪	nawierzchnia z kostki kamiennej
▨	nawierzchnia z kruszywa łamanego
🟩	projektowana zieleń
🟦	płyta ażurowa
──	projektowany krawężnik wyniesiony
--------	projektowany krawężnik wtopiony / obniżony
──	projektowane obrzeże
- - -	projektowana krawędź jezdni/pobocza
──	projektowane bariery ochronne przy zewnętrznej krawędzi jezdni
──	projektowane bariery ochronne na pasach dzielących
──	projektowane bariery ochronne odcinki początkowe i końcowe
──	projektowane bariery ochronne na obiektach mostowych
──	projektowane bariery ochronne dla pieszych
▦	projektowane wpusty uliczne
●	projektowane latarnie oświetleniowe
═	projektowane przepusty
═	projektowane korytka ściekowe
- - -	projektowane ścieki skarpowe
┴┴┴	projektowane rowy trapezowe
┴┴┴	projektowane rowy opływowe

LEGENDA - GRANICE

— —	linia rozgraniczająca teren drogi
— —	granica terenu niezbędnego do przebudowy ist. sieci uzbrojenia terenu
— —	granica podziału wewnętrznego

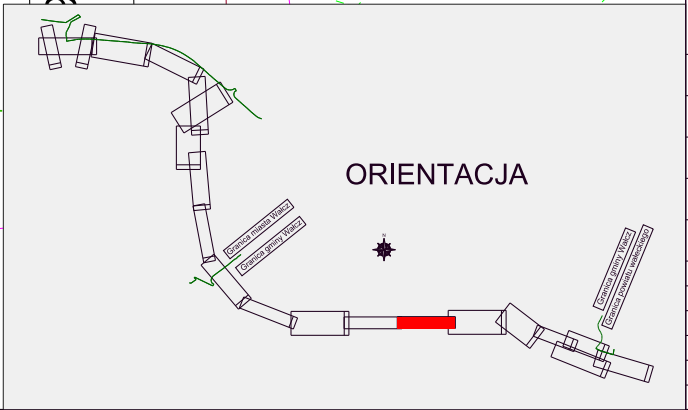
ORIENTACJA
Granica miasta Wałcz
Granica gminy Wałcz
Granica gminy Wałcz
Granica powiatu wałeckiego

WBP Zabrze Sp. z o.o.
GRUPA POLIMEX-MOSTOSTAL

WBP Zabrze Sp. z o.o.
ul.Pawliczka 25, 41-800 Zabrze tel. (032) 276 12 15

INWESTOR	Generalna Dyrekcja Dróg Krajowych i Autostrad Oddział w Szczecinie Al. Bohaterów Warszawy 33, 70-340 Szczecin
NAZWA OBIEKTU BUD.	Obwodnica miasta Wałcz w ciagu drogi krajowej nr 10
ADRES OBIEKTU BUD.	województwo zachodniopomorskie, powiat wałecki, miasto i gmina Wałcz
FAZA PROJEKTU	PROJEKT WYKONAWCZY
TYTUŁ RYSUNKU	Plan sytuacyjny cz. 15

	IMIĘ I NAZWISKO	NR UPRAWNIEŃ	SPECJALNOŚĆ	PODPIS	ZESPÓŁ	SKALA	DATA
PROJEKTANT	mgr inż. R. DRASZCZYK	SLK/1447/POOD/06	DROGI	R. Draszczyk	WD	1:500	12.2013 r.
PROJEKTANT	mgr inż. M. SOBCZYK	SLK/3442/POOD/10	DROGI	Sobczyk			
PROJEKTANT	mgr inż. W. DRYŚ	SLK/3440/POOD/10	DROGI	Dryś	NR RYSUNKU Ze-4005/PW/D.15		
SPRAWDZIŁ	mgr Inż. A. KRAJEWSKI	AG.II.4/2/7131/33/2001	KONSTR.-BUD.				

Wszelkie prawa zastrzeżone. Żadna część tego rysunku nie może być kopiowana w żadnej formie ani żadnymi metodami ręcznymi, mechanicznymi i elektronicznymi łącznie z wykorzystaniem systemów przetwarzania i odtwarzania informacji bez pisemnej zgody 'WBP w Zabrzu Sp. z o.o.'